

Actions du Conservatoire du littoral

Comité de gestion des Monts Caraïbes
22 juin 2022

Quelques chiffres :

- 1 600 ha ;
- 3 Communes ;
- 1 patrimoine historique et agricole riche
- 1 ZNIEFF de type 2/ 4 ZNIEFF de type 1
- En cours d’inscription de site

1- Action foncière

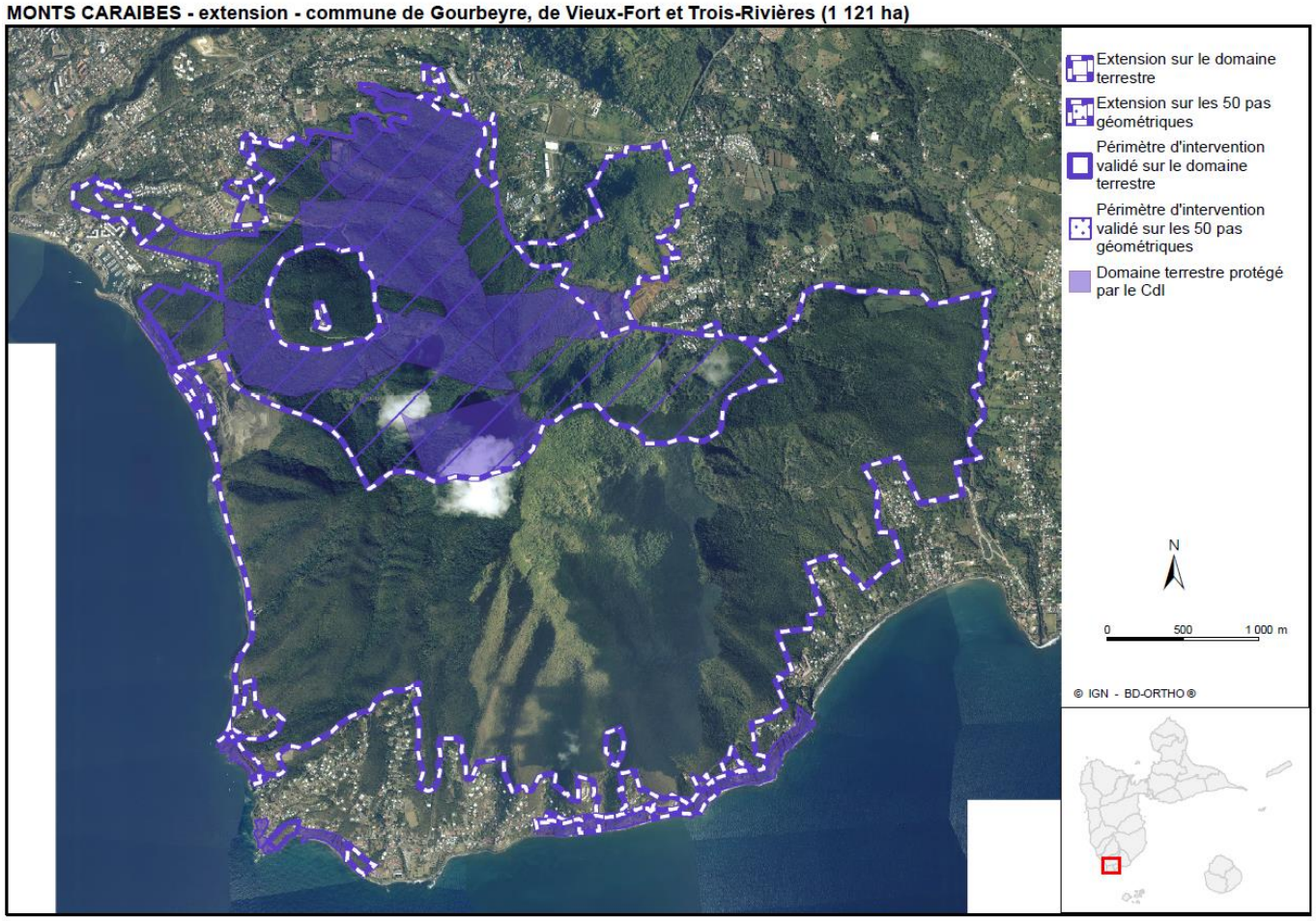

2019 : Extension du périmètre d'intervention **1597 ha**

2019-2020 : Prospection

1- Action foncière

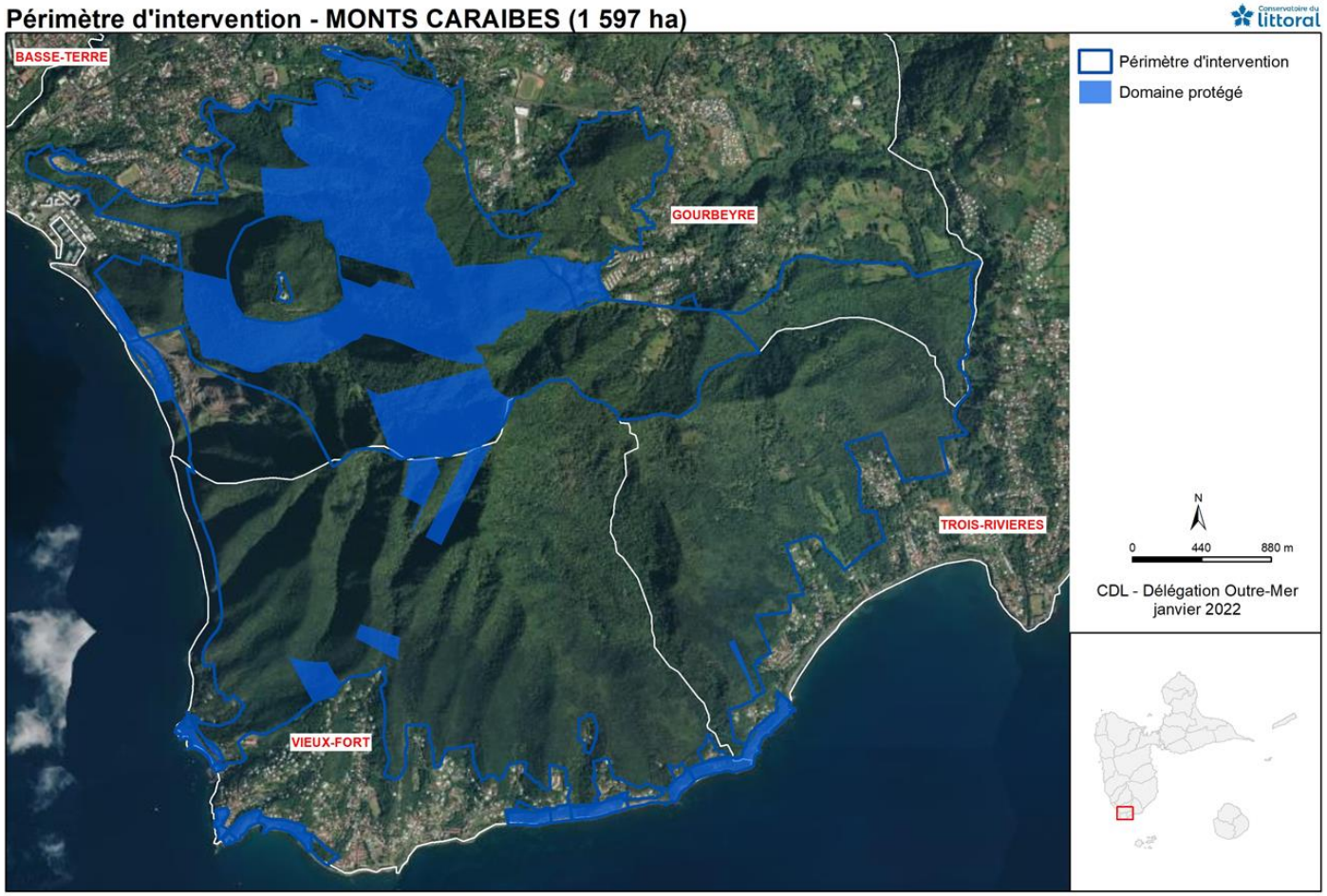

Bilan Prospection:

19,3 ha acquis

→ **276 ha protégés**

35 ha en cours d'acquisition

2- La Gestion

Convention de gestion avec les communes

- Signature en 2014 d'une convention-cadre confiant la gestion des terrains du CDL à la commune de Gourbeyre (L.322-9 du CE)

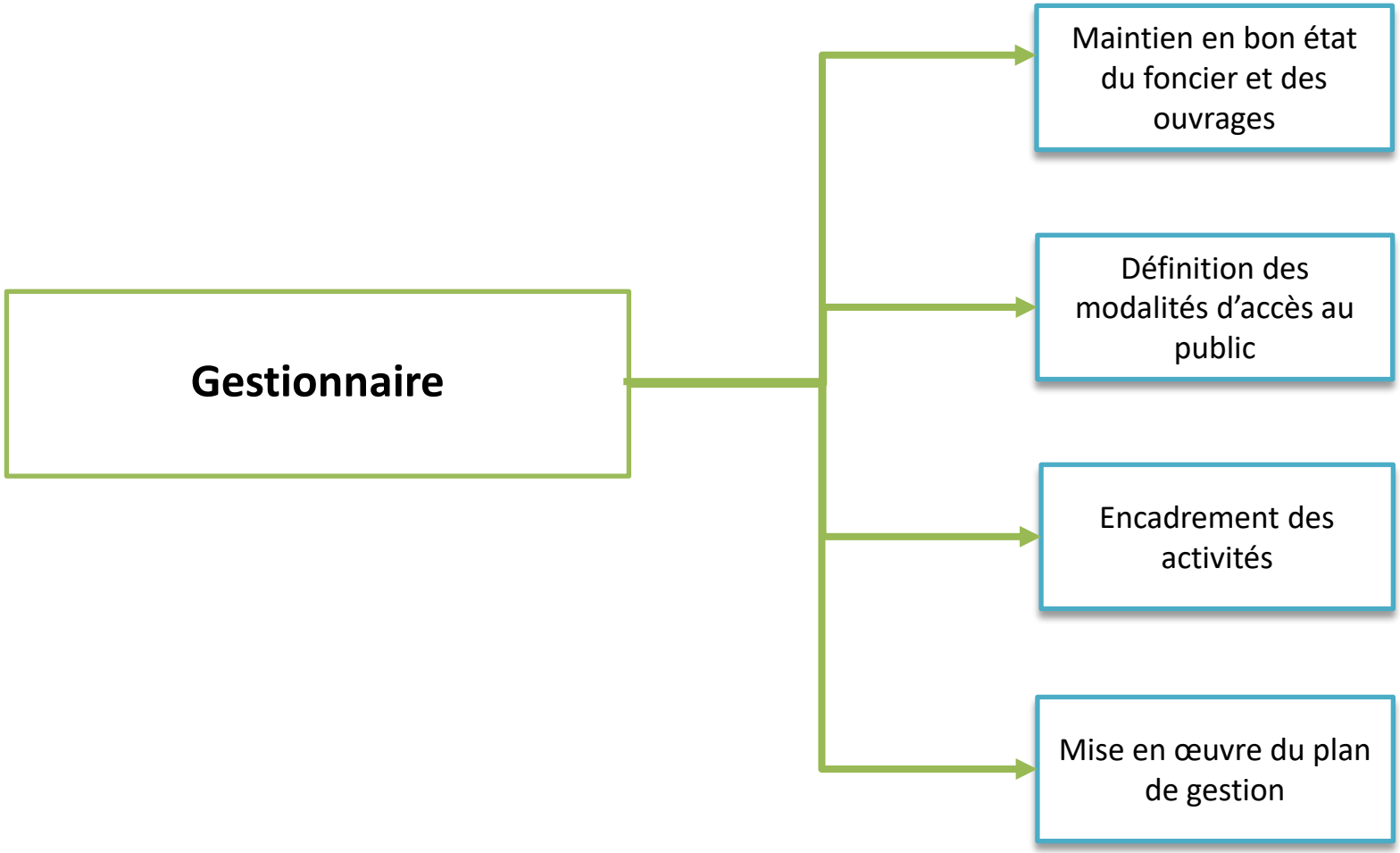

2- La Gestion

l'appui technique à la collectivité-gestionnaire

- Accompagnement de la commune par les partenaires institutionnels dans don rôle de gestionnaire

Conservatoire du littoral

Parc national de la Guadeloupe

Commune de Gourbeyre

Office National des Forêts

Office de l'Eau GUADELOUPE

2- La Gestion

La professionnalisation des agents du littoral

- Organisation de tournées conjointes
- Planification de modules de formation (OFB, CNFPT, ONF…)
- Fourniture des tenues de terrain
- Animation du réseau des agents de Guadeloupe



2- La Gestion

Promouvoir et encadrer les usages

<u>Lots agricoles dans les Monts Caraïbes</u>

- 2019: signature d'1 COTUA
- 2020 : signature de 5 COT vivrières

Un site forestier, à tradition agroforestière

2- La Gestion

Promouvoir et encadrer les usages

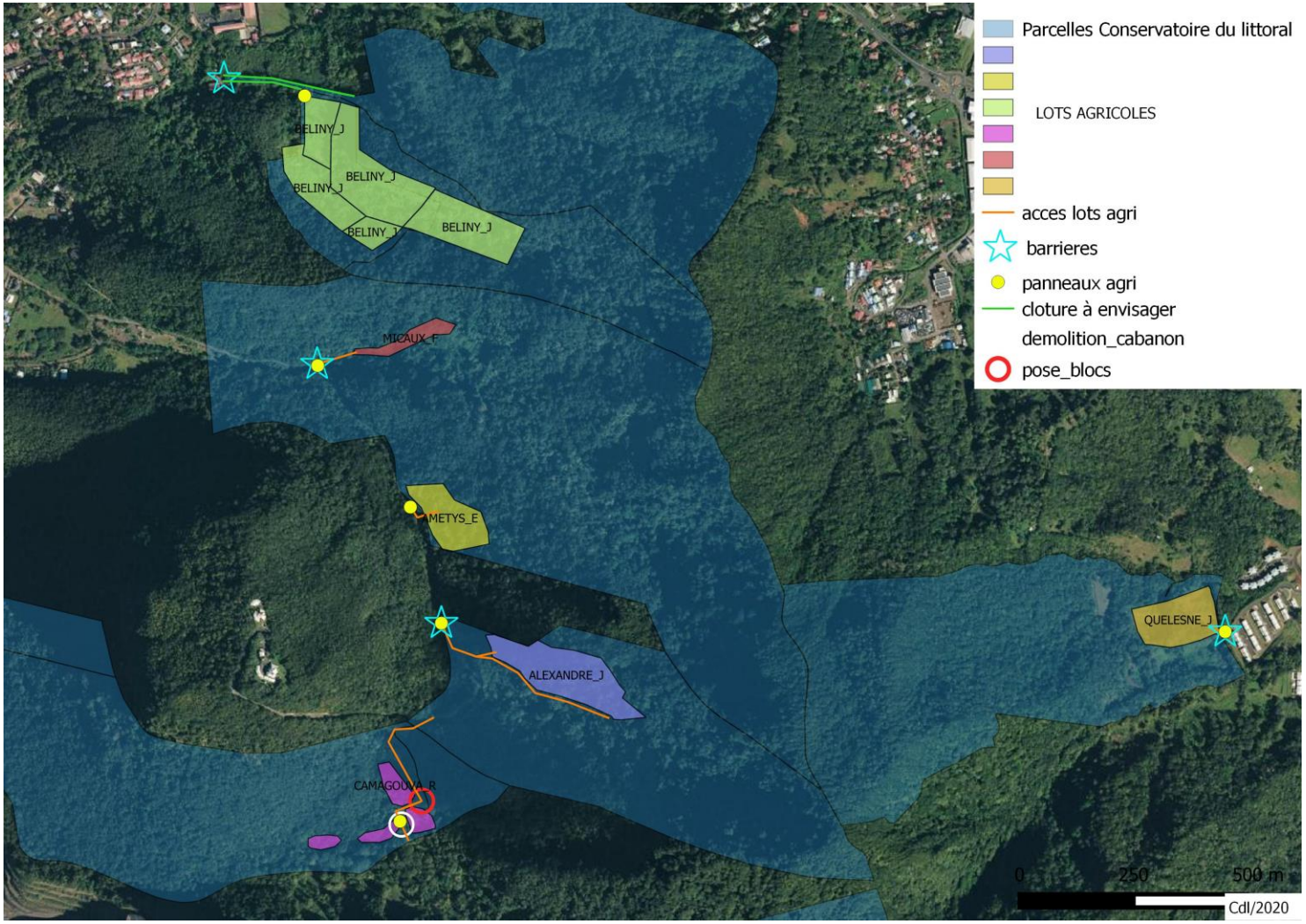

2- La Gestion

Promouvoir et encadrer les usages

- Installation de barrières pivotantes et de panneaux d'information à l'entrée des lots agricoles

2- La Gestion

Promouvoir et encadrer les usages

Le rôle des agents du littoral dans l'animation des conventions agricoles:

Présents au quotidien sur le site, les agents du littoral sont les relais du Conservatoire sur le terrain; ils assurent le lien entre les usagers agricoles et le Conservatoire. Ainsi :

- Ils répondent aux questions courantes de chaque usager agricole (que peut-il faire / ne pas faire dans la cadre de sa convention ? Qu'est ce qui est compatible ou pas avec la « doctrine » du Conservatoire du littoral ?)
- Ils font des propositions pour répondre aux besoins des usagers, qu'ils soumettent au Conservatoire ;
- Ils recueillent les questions plus spécifiques et les relaient auprès du Conservatoire (si l'usager souhaite réaménager sa parcelle par exemple, ou implanter de nouvelles cultures qui ne sont pas spécifiées dans sa convention) ;
- Ils assurent l'entretien courant du site : entretien des cheminements, des barrières, des panneaux d'information, etc. ;
- Ils renseignent le public sur les conventions agricoles ;
- Ils font remonter régulièrement au Conservatoire la « vie du site » et les dysfonctionnements éventuels (non-respect de leur convention par les usagers, dégradations sur le site, etc.)

3- Aménagement et travaux

Valorisation de la Poudrière du Houëlmont

- Mission de maîtrise d'Œuvre portée par le Conservatoire du littoral



MOE : Etude Laurent LAVALL
20 931,82 € HT

3- Aménagement et travaux

Valorisation de la Poudrière du Houëlmont

- **2019 - Délégation MOA Tranche 1**

  4 mois / 52 723 € HT

- **2021 - Délégation MOA Tranche 2**

2 ans / 212 541,35 € HT

3- Aménagement et travaux

Schéma d'Intentions Paysagères des Monts-Caraïbes

- Réalisation d'un analyse paysagère collective et participative en vue de définir un programme de valorisation global des patrimoines naturels, paysagers et culturels

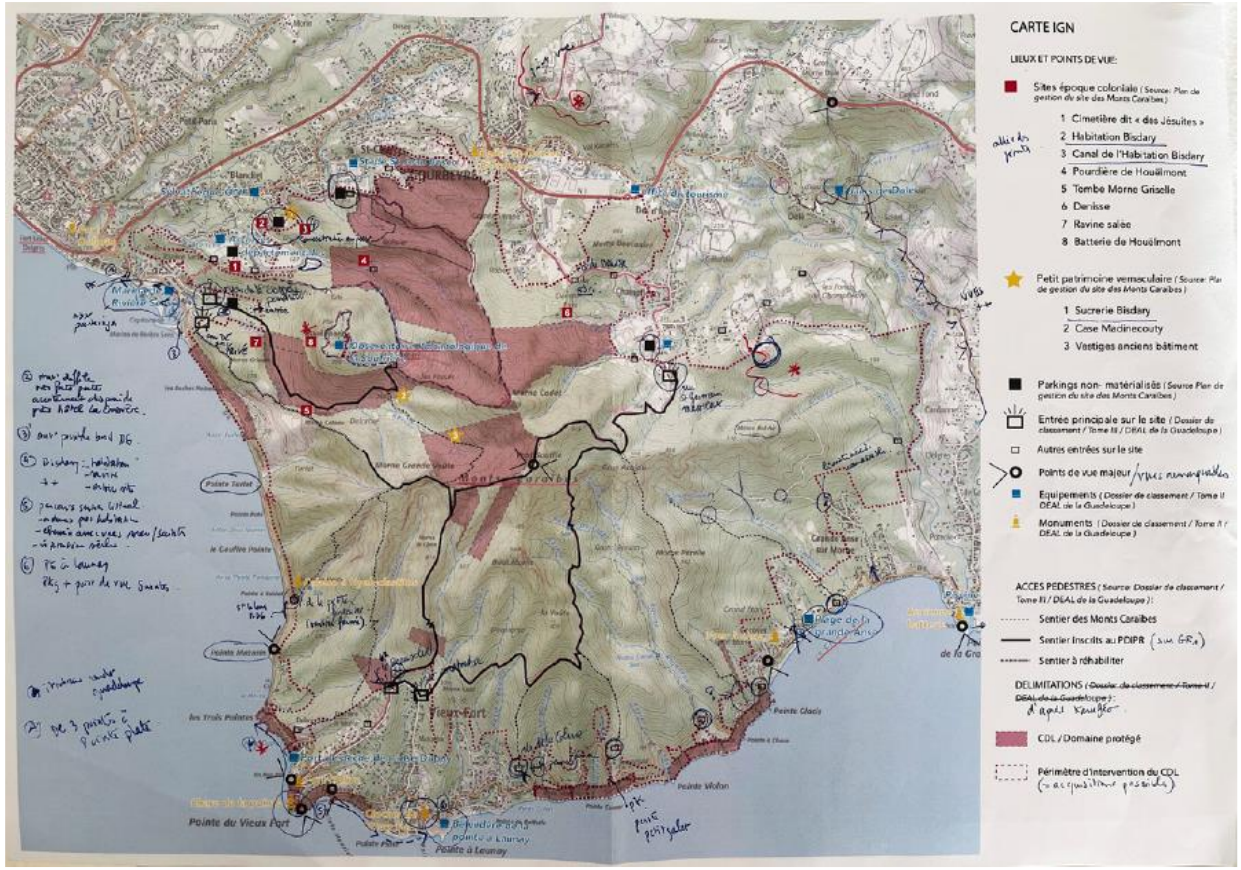

BET : Atelier ALTERN
26 745,25 € HT

3- Aménagement et travaux

Schéma d'Intentions Paysagères des Monts-Caraïbes

MARS :	première approche cartographique / préparation terrain mission reconnaissance terrain et lancement étude
AVRIL-MI-MAI :	> élaboration d'un pré-diagnostic entretiens acteurs *(définir une liste de contacts)* préparation visites ciblées de certains sites + préparation des ateliers
AVANT LE 13 MAI :	> Du côté des 3 communes : - préparation de «fiches sites» (= lieux potentiels de projets), à transmettre à Atelier Altern avant le 13/05
23 et 24 MAI :	visites ciblées avec les communes et différents partenaires de l'étude (diagnostic en marchant pour les potentiels sites de projet)
25 MAI :	Matinée : Atelier avec les communes et partenaires, en salle
JUIN-JUILLET :	élaboration du SIP
FIN JUILLET OU COURANT SEPTEMBRE :	restitution su SIP
SEPTEMBRE-OCTOBRE :	adaptations éventuelles et développement esquisse détaillée
NOVEMBRE-DECEMBRE :	finalisation SIP (coûts des actions, volet communication) Restitution/Présentation à caler

Merci
de votre attention